

Diputació de Girona



Forestal i Ambiental



Ajuntament de Celrà

DOCUMENT D'ACOMPANYAMENT AL PLÀNOL DE
DELIMITACIÓ DE CELRÀ SEGONS EL QUE ESTABLEIX
LA LLEI 5/2003, DE MESURES DE PREVENCIÓ DELS
INCENDIS FORESTALS EN LES URBANITZACIONS, ELS
NUCLIS DE POBLACIÓ, LES EDIFICACIONS I LES
INSTAL·LACIONS SITUATS EN TERRENYS FORESTALS

Girona, 23 de gener de 2023

DILIGÈNCIA: Aprobant inicialment sessió
Ple 14032023.
LA SECRETARIA, Meritxell Vargas Sardà

DILIGÈNCIA: Aprobant definitivament pel
Ple de la Corporació en sessió de data 13 de
febrer de 2024.
LA SECRETARIA, Meritxell Vargas Sardà

Codi Segur de Verificació: 5d673d67-2c1d-483b-9d2f-4d24cd9d522f
Origen: Administració
Identificador document original: ES_L01170499_2023_20839457
Data d'impressió: 10/04/2024 14:19:11
Pàgina 2 de 19

SIGNATURES
1.- CANALS CAMPRUBI JORDI, 21/01/2023 17:27
2.- JOSEP FONTACABA SAIS, 22/01/2023 21:07
3.- Maria Pipió Adroher (TCAT), 23/01/2023 13:16
4.- Ajuntament de Celrà. DILIGÈNCIA: Aprovat inicialment sessió Ple 14032023. LA SECRETARIA, Meritxell Vargas Sardà
5.- Ajuntament de Celrà. DILIGÈNCIA: Aprovat definitivament pel Ple de la Corporació en sessió de data 13 de febrer de 2024. LA SECRETARIA, Meritxell Vargas Sardà



INDEX

OBJECTIUS	2
MARC NORMATIU	2
PROCEDIMENT PER A L'APROVACIÓ DEL PLÀNOL DE DELIMITACIÓ.....	3
TAULES.....	3
CARTOGRAFIA.....	7



OBJECTIUS

En compliment de la Llei 5/2003, de 22 d'abril, de mesures de prevenció dels incendis forestals en les urbanitzacions, els nuclis de població, les edificacions i les instal·lacions situats en terrenys forestals, modificada per la Llei 2/2014, del 27 de gener, de mesures fiscals, administratives, financeres i del sector públic.

Aquesta llei preveu la realització d'un plànol de les urbanitzacions, els nuclis de població, les edificacions i les instal·lacions situats en terrenys forestals o en la franja de 500 metres que els envolta.

L'objectiu d'aquest document és la modificació del plànol de delimitació que identifica les urbanitzacions, les edificacions i les instal·lacions situades en el terme municipal de Celrà. Alhora, el document defineix les fases d'execució dels treballs que cal efectuar per complir les obligacions establertes per l'article 3 de la Llei 5/2003, tant pel termini en què s'han de dur a terme com per l'àmbit territorial afectat.

MARC NORMATIU

- La Llei 6/1988, de 30 de març, forestal de Catalunya, on es determina que les entitats locals situades en zones d'alt risc han de disposar d'un pla de prevenció.
- El Decret 64/1995, de 7 de març, pel qual s'estableixen mesures per a la prevenció d'incendis.
- La Llei 5/2003, de 22 d'abril, de mesures de prevenció d'incendis forestals en les urbanitzacions, els nuclis de població, les edificacions i les instal·lacions situats en terrenys forestals, modificada per la Llei 2/2014, del 27 de gener, de mesures fiscals, administratives, financeres i del sector públic.
- Decret 123/2005, de 14 de juny, de mesures de prevenció dels incendis forestals a les urbanitzacions, el qual desplega aquesta Llei. Amb aquesta normativa es defineixen les zones on s'ha d'aplicar la normativa i les mesures de prevenció que s'han d'adoptar.
- Resolució núm. 1278 de l'1 de juliol de 2014 per oferir assistència tècnica als ajuntaments de municipis de menys de 20.000 habitants per a la redacció o actualització dels plànols de delimitació de les urbanitzacions, els nuclis de població, les edificacions i les instal·lacions afectades per la Llei 5/2003.



PROCEDIMENT PER A L'APROVACIO DEL PLANOL DE DELIMITACIÓ

Segons el que s'estableix en la Llei 5/2003, el procediment per l'aprovació del plànol de delimitació un cop aquest ha estat realitzat, és el següent:

1. Realització per part de la Diputació de Girona de la versió 0 del plànol de delimitació, d'un protocol d'elaboració del plànol i d'un model de document d'acompanyament del plànol.
2. Encàrrec dels plànols de delimitació als municipis, consells comarcals o equips redactors. Assessorament tècnic per part de la Diputació de Girona.
3. Un cop l'ajuntament tingui elaborat el seu plànol de delimitació, aquest ha de seguir el següent procediment:
 - Aprovació provisional pel Ple de l'Ajuntament.
 - Tramesa a la Diputació de Girona de l'acord
 - Informació pública i audiència als interessats si és necessari.
 - Demanar informe al Servei de Prevenció d'Incendis de la Direcció General de Medi Natural.
 - Aprovació definitiva pel Ple de l'Ajuntament.
 - Tramesa a la Diputació de Girona i al Servei de Prevenció d'Incendis de la Direcció General de Medi Natural.

TAULES

Segons la Llei 5/2003, el document d'acompanyament al plànol de delimitació ha d'incloure una relació numerada dels **subjectes obligats**.

En la taula següent, es detallen els subjectes obligats, així com es determina la necessitat d'actuació o no en cada franja i si s'han realitzat o no actuacions prèvies en les zones forestals delimitades. També es determinen la prioritització i fases d'execució.

Codi Segur de Verificació: 5d673d67-2c1d-483b-9d2f-4d24cd9d522f
 Origen: Administració
 Identificador document original: ES_L01170499_2023_20839457
 Data d'impressió: 10/04/2024 14:19:11
 Pàgina 5 de 19

SIGNATURES
 1.- CANALS CAMPRUBI (ORDI): 21/01/2023 17:27
 2.- JOSEP FONTACABA (SAS): 22/01/2023 21:07
 3.- Maria Pípic Adroher (TCAT): 23/01/2023 13:16
 4.- Ajuntament de Celrà: DILIGÈNCIA: Aprobada inicialment sessió Ple 14/03/2023. LA SECRETARIA, Meritxell Vargas Sardà.
 5.- Ajuntament de Celrà: DILIGÈNCIA: Aprobada definitivament pel Ple de la Corporació en sessió de data 13 de febrer de 2024. LA SECRETARIA, Meritxell Vargas Sardà

Número	Nom	Tipus d'element	Necessitat d'obertura o manteniment de la franja	Franja realitzada?	Any de realització	Superfície de franja a obrir i mantenir (m ²)	Priorització	Fases d'execució
0499_001	Depuradora	Equipaments	Si	No		2.181,58	2	Any 2
0499_002	Casa	Casa aïllada	Si	No		653,40	3	Any 3
0499_003	Ca l'Arpa	Casa aïllada	Si	No		4.315,69	3	Any 3
0499_004	Can Gelit Petit/Cal Gueito/2 cases	Masia/cases aïllades	Si	No		3.953,79	3	Any 3
0499_005	Mas de Bruguers	Casa aïllada	No	No			3	Any 3
0499_006	3 Cases/coberts	Cases aïllades	Si	No		992,94	3	Any 3
0499_007	Can Pages de les Pedreres/Can Boliit/Casa	Masia	Si	No		5.378,26	3	Any 3
0499_008	Can Simon	Casa aïllada	Si	No		492,57	3	Any 3
0499_009	Mas Galter/Can Paicebes/Can Melondre	Masia	Si	No		1.572,61	3	Any 3
0499_010	Can Liro	Casa aïllada	Si	No		889,10	3	Any 3
0499_015	Nucli de Celrà	Nucli urbà	Si	No		179.022,88	1	Any 1
0499_016	Caseta	Barraca	Si	No		2.493,03	3	Any 3
0499_017	Can Ribes/Cal Dineret	Masia	Si	No		4.419,87	3	Any 3
0499_018	Casa	Casa aïllada	Si	No		2.304,63	3	Any 3
0499_019	Can Cornei	Masia	Si	No		4.289,84	3	Any 3
0499_020	Mas Verai	Masia	Si	No		9.178,61	3	Any 3
0499_021	Can Peric	Casa aïllada	Si	No		2.492,77	3	Any 3
0499_022	Casa	Casa aïllada	Si	No		3.316,36	3	Any 3
0499_023	Casa	Casa aïllada	Si	No		2.713,38	3	Any 3
0499_024	Can Clademas	Masia	Si	No		1.949,73	3	Any 3
0499_025	Cal Pastor	Masia	Si	No		4.805,30	3	Any 3
0499_026	Diposit	Equipaments	Si	No		2.812,80	3	Any 3
0499_027	Can Jan Isidre/Can Pere Mola	Masia	Si	No		1.020,19	3	Any 3
0499_028	El mas Serra	Masia	Si	No		2.897,75	3	Any 3
0499_029	Can Calbó/Can Pou/casa	Masia	Si	No		1.518,44	3	Any 3
0499_030	Can Pelaoells	Masia	Si	No		2.222,24	3	Any 3
0499_031	Can Boca	Masia	Si	No		720,57	3	Any 3



Codi Segur de Verificació: 5d673d67-2c1d-483b-9d2f-4d24cd9d522f
 Origen: Administració
 Identificador document original: ES_L01170499_2023_20839457
 Data d'impressió: 10/04/2024 14:19:11
 Pàgina 6 de 19

SIGNATURES
 1.- CANALES CAMPRUBI (JORDI), 21/01/2023 17:27
 2.- JOSEP FONTACABA (SANS), 22/01/2023 21:07
 3.- Maria Pípic Adroher (TCAT), 23/01/2023 13:16
 4.- Ajuntament de Celrà. DILIGÈNCIA: Aprobada inicialment sessió Ple 14/03/2023. LA SECRETARIA, Meritxell Vargas Sardà.
 5.- Ajuntament de Celrà. DILIGÈNCIA: Aprobada definitivament pel Ple de la Corporació en sessió de data 13 de febrer de 2024. LA SECRETARIA, Meritxell Vargas Sardà

LA SECRETARIA, Meritxell Vargas Sardà

Número	Nom	Tipus d'element	Necessitat d'obertura o manteniment de la franja	Franja realitzada?	Any de realització	Superfície de franja a obrir i mantenir (m ²)	Priorització	Fases d'execució
0499_032	Cal Rei Vinyes	Masia	Si	No		2.795,32	3	Any 3
0499_033	Mas Valls	Masia	Si	No		3.120,69	3	Any 3
0499_034	Can Bota	Masia	Si	No		1.351,18	3	Any 3
0499_035	Mas Blanc	Masia	Si	No		1.166,46	3	Any 3
0499_036	Moli de mas Valls	Moli	Si	No		1.138,12	3	Any 3
0499_037	Castell de Celra	Masia	Si	No		1.730,25	3	Any 3
0499_038	Can Besalú	Masia	No	No				
0499_039	Can Taberner Petit	Masia	Si	No		2.446,34	3	Any 3
0499_040	Granja	Granja	Si	No		7.558,15	3	Any 3
0499_041	Can Gic	Masia	Si	No		4.032,78	3	Any 3
0499_042	Cobert agrícola	cobert	Si	No		1.154,66	3	Any 3
0499_043	Mas Taradell	Masia	No	No				
0499_044	Mas Espolla	Masia	Si	No		915,92	3	Any 3
0499_046	Can Verdadera	Casa aïllada	Si	No		601,10	3	Any 3
0499_047	Casa	Casa aïllada	No	No				
0499_048	Can Vilar	Masia	Si	No		1.949,30	3	Any 3
0499_049	Cal Carabiner	Masia	No	No				
0499_050	Torre Desvern	Equipaments	Si	No		4.466,78	3	Any 3
0499_051	Castell de Pelegret	Equipaments	Si	No		6.543,8	3	Any 3
0499_052	Can Peric de Bosc	Masia	Si	No		2463,9	3	Any 3
0499_053	Sense nom	Masia	Si	No		268,5	3	Any 3
0499_054	Campassol	Masia	Si	No		2775,4	3	Any 3
0499_055	Cobert agrícola	Cobert	No	No				





S'han dividit les actuacions en tres prioritats, que normalment corresponen a tres fases d'execució.

Les fases d'execució corresponen a la capacitat de l'ajuntament de realitzar els treballs.

CARTOGRAFIA

En aquests documents es delimiten tots els nuclis de població, les urbanitzacions, les edificacions i les instal·lacions del municipi i han estat identificades les zones on és necessari establir-hi la franja exterior de protecció de 25 metres com a mesura de prevenció d'incendis, d'acord amb la Llei 5/2003.

La delimitació dels polígons obligats així com el traçat de la franja exterior de protecció poden estar subjectes a revisió i modificació mitjançant projectes executius o qualsevol altre tipus de document aprovat per l'ajuntament.

S'adjunta:

- Relació numerada de les urbanitzacions, nuclis de població, edificacions i instal·lacions amb localització sobre el mapa topogràfic de Catalunya a escala 1:50.000.
- Mapa de detall de les urbanitzacions i nuclis de població amb localització sobre el mapa topogràfic de Catalunya a escala 1:5000.

Aquest treball ha estat efectuat per l'equip tècnic d'Àpex Forestal i Ambiental SCP, comptant amb la supervisió dels responsables municipals i segons la metodologia proposada per la Diputació de Girona.

El tècnic redactor de l'empresa
Àpex Forestal i Ambiental SCP



Firmado digitalmente por
JOSEP FONTACABA SAIS -
DNI 40340900G
Nombre de reconocimiento
(DN): c=ES, sn=FONTACABA
SAIS, givenName=JOSEP,
serialNumber=IDCES-403409
00G, cn=JOSEP FONTACABA
SAIS - DNI 40340900G
Fecha: 2023.01.22 21:07:09
+01'00'

Josep Fontacaba i Sais

Llicenciat en Geografia (Col. 3051)
Tècnic en prevenció d'incendis

Vist-i-plau de Medi Ambient
Àrea d'Acció Territorial de la
Diputació de Girona

Maria Pipió Adroher - DNI
40370272M (TCAT)
Signat digitalment
per Maria Pipió
Adroher - DNI
40370272M (TCAT)
Data: 2023.01.23
13:16:30 +01'00'

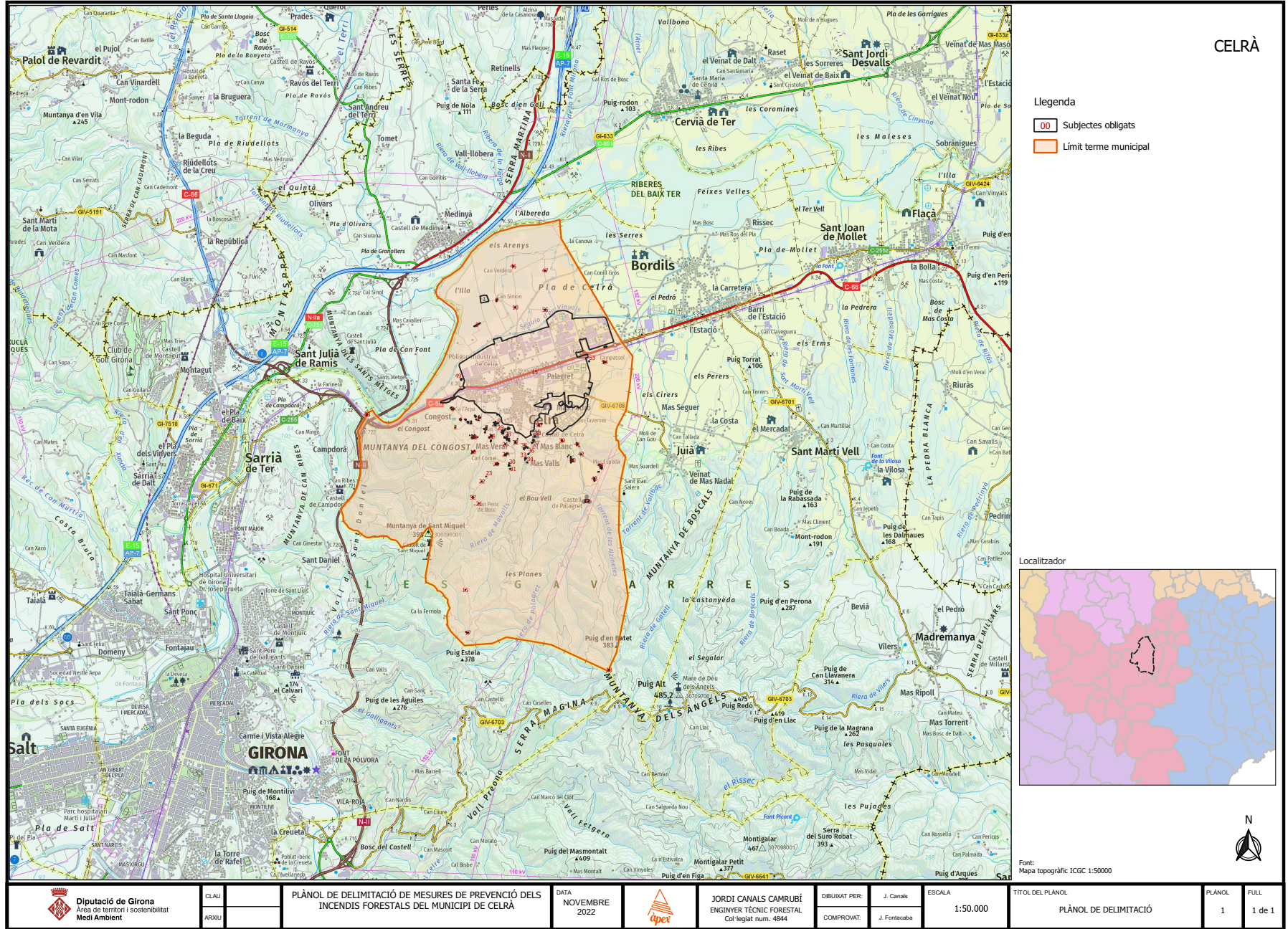
Maria Pipió Adroher

Enginyera de forests
Tècnica en prevenció d'incendis

Codi Segur de Verificació: 5d673d67-2c1d-483b-9d21-4d24cd9d5221
 Origen: Administració
 Identificador document original: ES_L01170499_2023_20839457
 Data d'impressió: 10/04/2024 14:19:11
 Pàgina 9 de 19

SIGNATURES
 1.- CANALS CAMPRUBÍ JORDI, 21/01/2023 17:27
 2.- JOSEP FONTCABEA SAIS, 22/01/2023 21:07
 3.- Maria Pípic Adroher (CA), 23/01/2023 13:16
 4.- Ajuntament de Celrà, DILIGÈNCIA: Aprobat inicialment sessió Ple 14/03/2023. LA SECRETARIA, Meritxell Vargas Sardà.
 5.- Ajuntament de Celrà, DILIGÈNCIA: Aprobat definitivament pel Ple de la Corporació en sessió de data 13 de febrer de 2024. LA SECRETARIA, Meritxell Vargas Sardà

LA SECRETARIA, Meritxell Vargas Sardà.
 Aprobat inicialment sessió Ple 14/03/2023. LA SECRETARIA, Meritxell Vargas Sardà.
 Aprobat definitivament pel Ple de la Corporació en sessió de data 13 de febrer de 2024. LA SECRETARIA, Meritxell Vargas Sardà



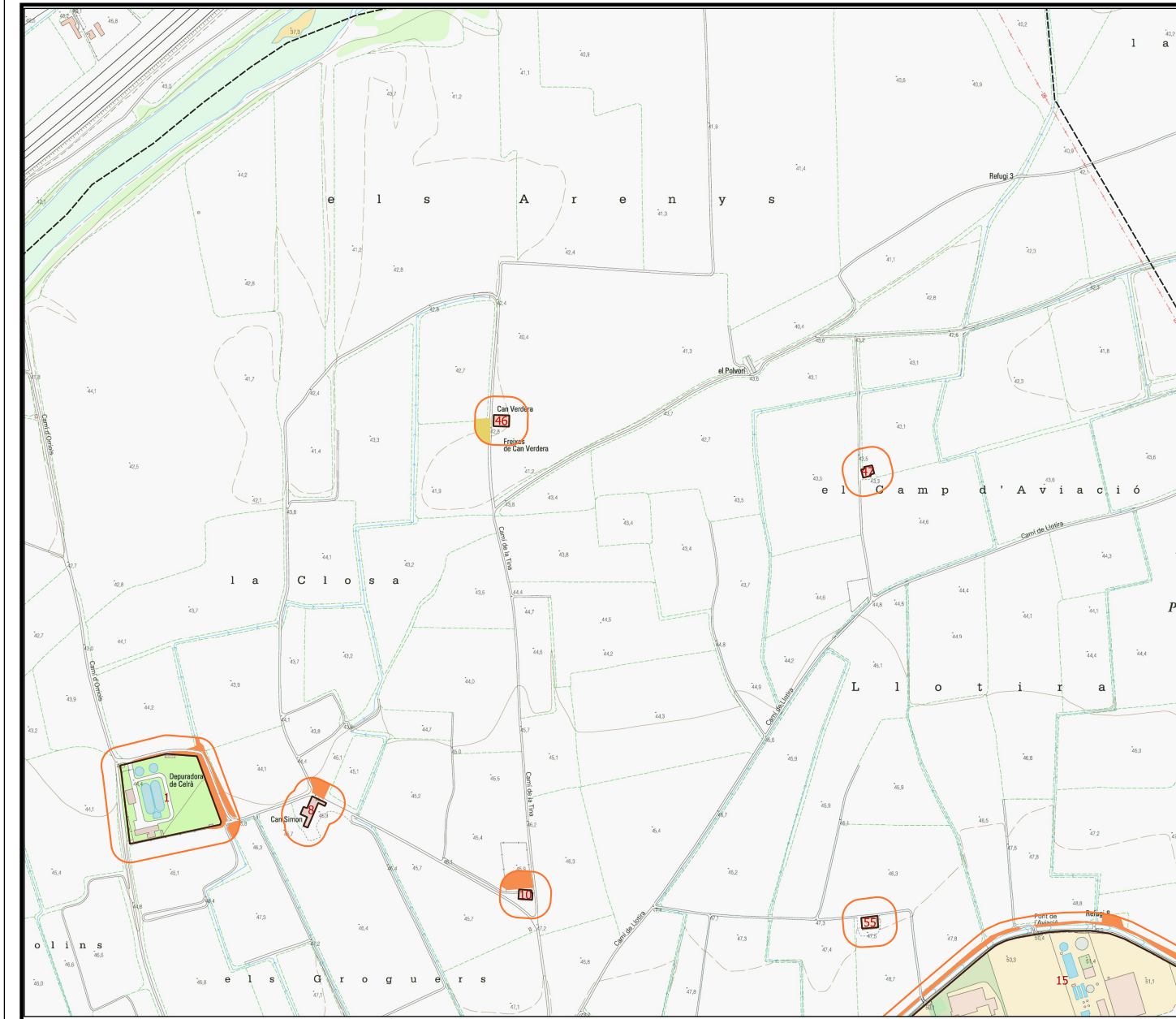
AJUNTAMENT DE CELRÀ
 Aquest document és una còpia autèntica del document electrònic original. Comprovi l'autenticitat del document a <https://celra.emunicipis.ddgi.cat/OAC/ValidarDoc.jsp> - Utilitzi el 'Codi Segur de Verificació' que apareix a la capçalera.



ORGAN MEDI AMBIENT

SIENYATURES:
 1.- CANALS CAMPRUBI JORDI, 21/01/2023 17:27
 2.- JOSEP FONTCABEA SAIS, 22/01/2023 21:07
 3.- Maria Pípic Adroher (CAI), 23/01/2023 13:16
 4.- Ajuntament de Celrà, DILIGÈNCIA: Aprobat inicialment sessió Ple 14/03/2023. LA SECRETARIA, Meritxell Vargas Sardà
 5.- Ajuntament de Celrà, DILIGÈNCIA: Aprobat definitivament pel Ple de la Corporació en sessió de data 13 de febrer de 2024. LA SECRETARIA, Meritxell Vargas Sardà

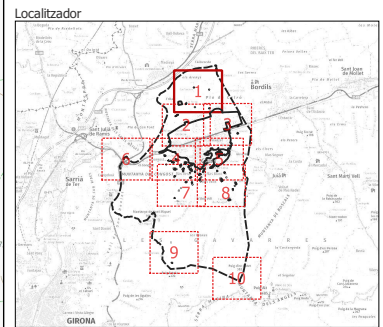
Codi Segur de Verificació: 5d673d67-2c1d-483b-9d21-4d24cd9d5221
 Origen: Administració
 Identificador document original: ES_LO1170499_2023_20839457
 Data d'impressió: 10/04/2024 14:19:11
 Pagina 10 de 19



CANALS CAMPRUBI JORDI - 39360793L
 Firmado digitalmente por CANALS CAMPRUBI JORDI - 39360793L
 Fecha: 2023.01.21 17:27:59 +01'00'

CELRÀ

- Llegenda
- 00 Subjectes obligats
 - Franja de protecció
 - Necessitat d'obertura franja forestal arbrat
 - Necessitat d'obertura franja no arbrat
 - Límit de terme municipal



Font: Mapa topogràfic ICGC 1:5000

N

<p>Diputació de Girona Àrea de territori i sostenibilitat Medi Ambient</p>	CLAU	<p>PLÀNOL DE DELIMITACIÓ DE MESURES DE PREVENCIÓ DELS INCENDIS FORESTALS DEL MUNICIPI DE CELRÀ</p>	DATA	<p>JORDI CANALS CAMPRUBÍ ENGINYER TÈCNIC FORESTAL Col·legiat num. 4844</p>	DIBUXT PER:	J. Canals	ESCALA	1:5.000	TÍTOL DEL PLÀNOL	PLÀNOL	FULL
	ARXIU		NOVEMBRE 2022		COMPROVAT:	J. Fontcaba	PLÀNOL DE DETALLS		2	1 de 10	

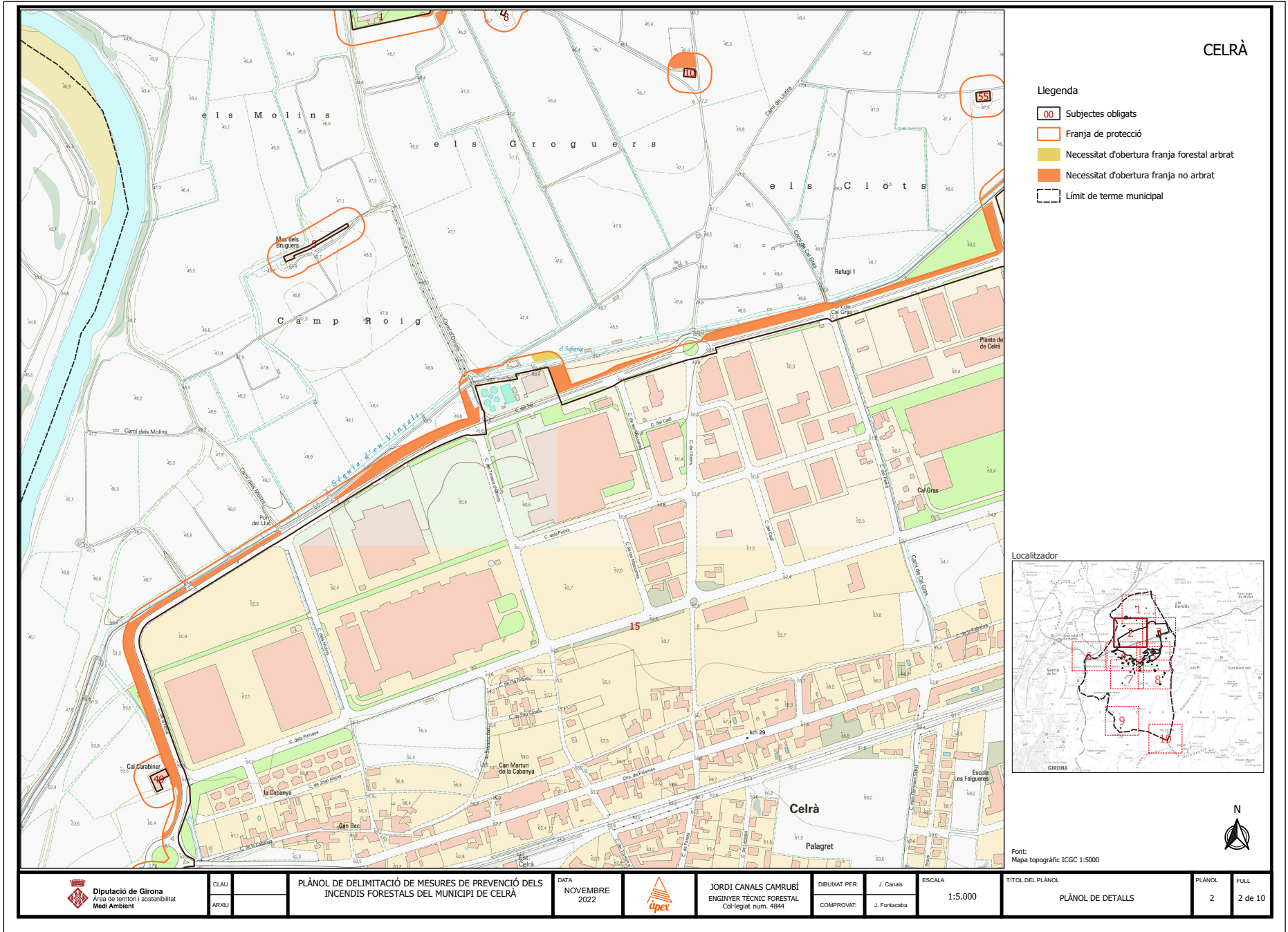
AJUNTAMENT DE CELRÀ
 Aquest document és una còpia autèntica del document electrònic original. Comprovi l'autenticitat del document a <https://celra.emunicipis.ddgi.cat/OAC/ValidarDoc.jsp> - Utilitzi el 'Codi Segur de Verificació' que apareix a la capçalera.



Codi Segur de Verificació: 5d673d67-2c1d-483b-9d21-4d24cd9d5221
 Origen: Administració
 Identificador document original: ES_L01170499_2023_20839457
 Data d'impressió: 10/04/2024 14:19:11
 Pàgina 11 de 19

SIGNATURES
 1.- JORDI CANALS CAMRUBÍ JORDI, 21/01/2023 17:27
 2.- JOSEP FONTCABABA SAIS, 22/01/2023 21:07
 3.- Maria Pípic Adroher (CAT), 23/01/2023 13:16
 4.- Ajuntament de Celrà. DILIGÈNCIA: Aprobat inicialment sessió Ple 14/03/2023. LA SECRETARIA, Meritxell Vargas Sardà.
 5.- Ajuntament de Celrà. DILIGÈNCIA: Aprobat definitivament pel Ple de la Corporació en sessió de data 13 de febrer de 2024. LA SECRETARIA, Meritxell Vargas Sardà

LA SECRETARIA, Meritxell Vargas Sardà

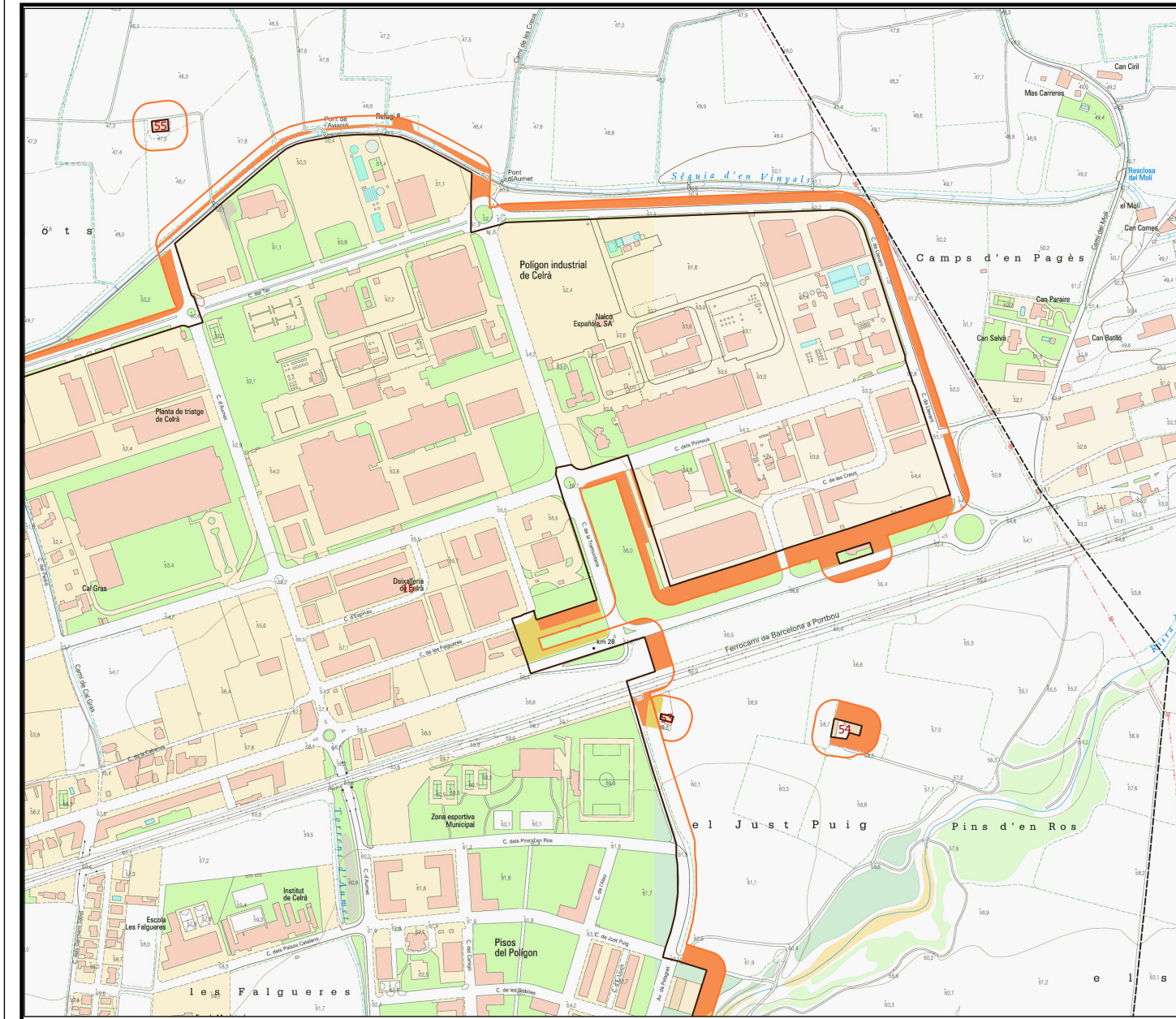


AJUNTAMENT DE CELRÀ
 Aquest document és una còpia autèntica del document electrònic original. Comprovi l'autenticitat del document a <https://celra.emunicipis.ddgi.cat/OAC/ValidarDoc.jsp> - Utilitzi el 'Codi Segur de Verificació' que apareix a la capçalera.



ORGAN MEDI AMBIENT
SIGNATURES
 1.- JORDI CANALS CAMRUBÍ (ORDI), 21/01/2023 17:27
 2.- JOSEP FONTCABEA SAIS, 22/01/2023 21:07
 3.- Maria Pípic Adroher (CAT), 23/01/2023 13:16
 4.- Ajuntament de Celrà, DILIGÈNCIA: Aprobat inicialment sessió Ple 14/03/2023. LA SECRETARIA, Meritxell Vargas Sardà
 5.- Ajuntament de Celrà, DILIGÈNCIA: Aprobat definitivament pel Ple de la Corporació en sessió de data 13 de febrer de 2024. LA SECRETARIA, Meritxell Vargas Sardà

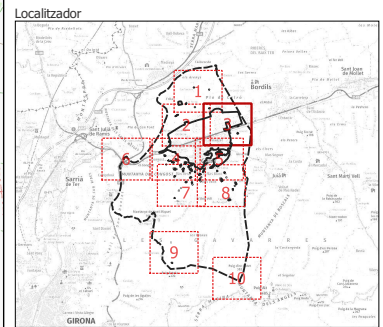
Codi Segur de Verificació: 5d673d67-2c1d-483b-9d21-4d24cd9d5221
 Origen: Administració
 Identificador document original: ES_L01170499_2023_20839457
 Data d'impressió: 10/04/2024 14:19:11
 Pagina 12 de 19



CELRÀ

Llegenda

- 00 Subjectes obligats
- Franja de protecció
- Necessitat d'obertura franja forestal arbrat
- Necessitat d'obertura franja no arbrat
- Límit de terme municipal



Font:
 Mapa topogràfic ICGC 1:5000

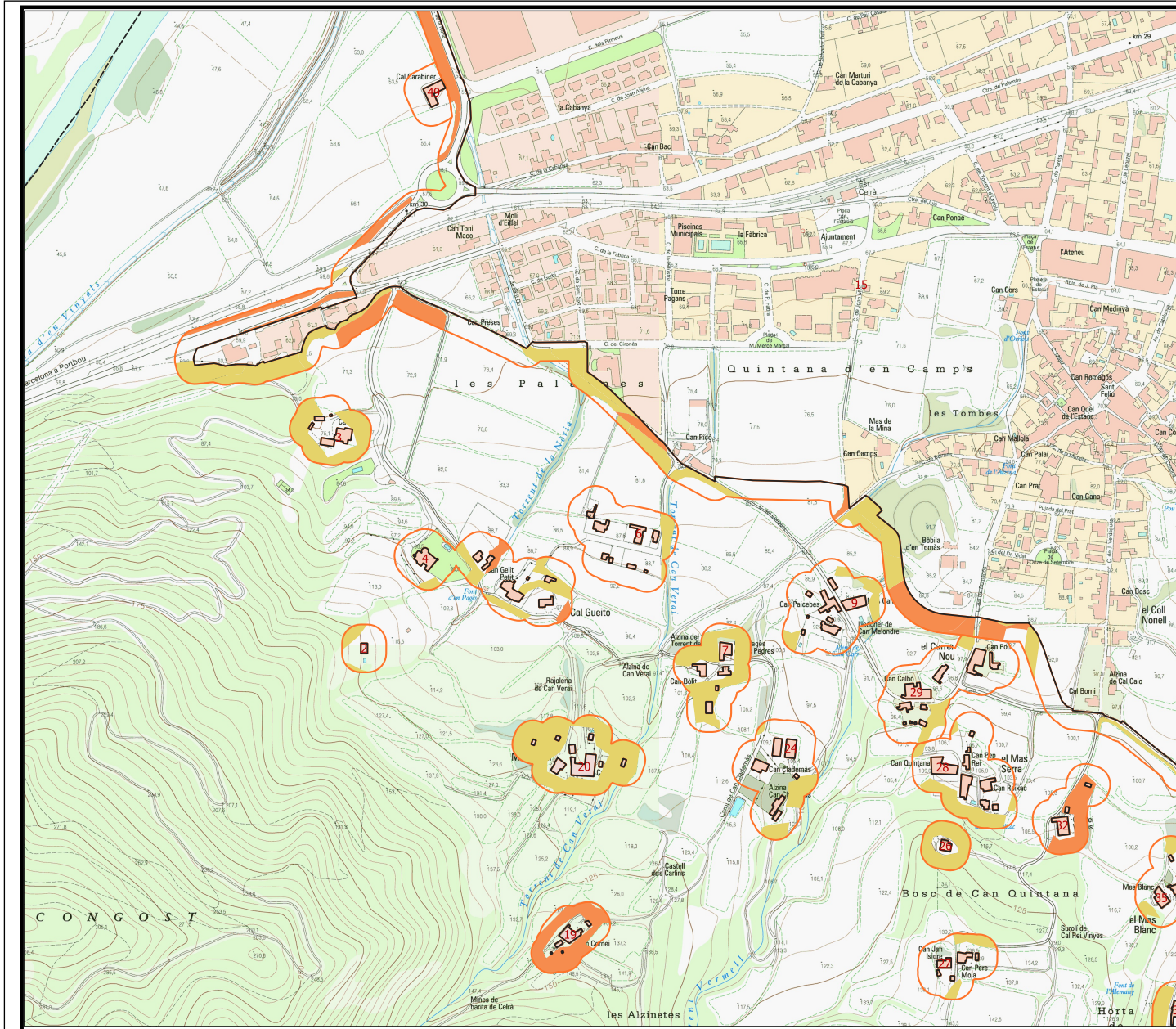
<p style="font-size: small;">Diputació de Girona Àrea de territori i sostenibilitat Medi Ambient</p>	<p>CLAU</p> <p>ARXIU</p>	<p>PLÀNOL DE DELIMITACIÓ DE MESURES DE PREVENCIÓ DELS INCENDIS FORESTALS DEL MUNICIPI DE CELRÀ</p>	<p>DATA</p> <p>NOVEMBRE 2022</p>	<p style="font-size: x-small;">JORDI CANALS CAMRUBÍ ENGINYER TÈCNIC FORESTAL Cofegiat num. 4844</p>	<p>DIBUXXAT PER:</p> <p>COMPROVAT:</p>	<p>J. Canals</p> <p>J. Fontcaba</p>	<p>ESCALA</p> <p>1:5.000</p>	<p>TÍTOL DEL PLÀNOL</p> <p>PLÀNOL DE DETALLS</p>	<p>PLÀNOL</p> <p>2</p>	<p>FULL</p> <p>3 de 10</p>
--	--------------------------	---	----------------------------------	---	--	-------------------------------------	------------------------------	--	------------------------	----------------------------

AJUNTAMENT DE CELRÀ
 Aquest document és una còpia autèntica del document electrònic original. Comprovi l'autenticitat del document a <https://celra.emunicipis.ddgi.cat/OAC/ValidarDoc.jsp> - Utilitzi el 'Codi Segur de Verificació' que apareix a la capçalera.

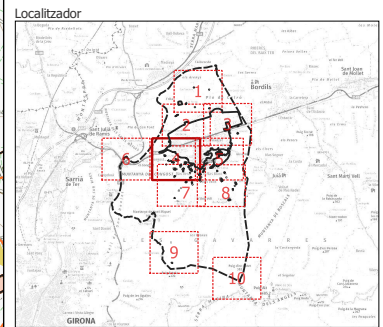


SIGNATURES
 1.- JORDI CANALS CAMRUBÍ IORDI, 21/01/2023 17:27
 2.- JOSEP FONTCABABA SAIS, 22/01/2023 21:07
 3.- Maria Pípic Adroher (CAT), 23/01/2023 13:16
 4.- Ajuntament de Celrà, DILIGÈNCIA: Aprobat inicialment sessió Ple 14/03/2023. LA SECRETARIA, Meritxell Vargas Sardà
 5.- Ajuntament de Celrà, DILIGÈNCIA: Aprobat definitivament pel Ple de la Corporació en sessió de data 13 de febrer de 2024. LA SECRETARIA, Meritxell Vargas Sardà

Codi Segur de Verificació: 5d673d67-2c1d-483b-9d2f-4d24cd9d522f
 Origen: Administració
 Identificador document original: ES_L01170499_2023_20839457
 Data d'impressió: 10/04/2024 14:19:11
 Pàgina 13 de 19



- CELRÀ**
- Llegenda**
- 00 Subjectes obligats
 - Franja de protecció
 - Necessitat d'obertura franja forestal arbrat
 - Necessitat d'obertura franja no arbrat
 - Límit de terme municipal



Font:
Mapa topogràfic ICSC 1:5000

<p>Diputació de Girona Àrea de Territori i Sostenibilitat Medi Ambient</p>	CLAU ARXIU	PLÀNOL DE DELIMITACIÓ DE MESURES DE PREVENCIÓ DELS INCENDIS FORESTALS DEL MUNICIPI DE CELRÀ	DATA NOVENBRE 2022	<p>JORDI CANALS CAMRUBÍ ENGINYER TÈCNIC FORESTAL Col·legiat núm. 4844</p>	DIBUXTAT PER: J. Canals COMPROVAT: J. Fontcababa	ESCALA 1:5.000	TÍTOL DEL PLÀNOL PLÀNOL DE DETALLS	PLÀNOL 2	FULL 4 de 10
--	---------------	--	--------------------------	---	---	-------------------	---------------------------------------	-------------	-----------------

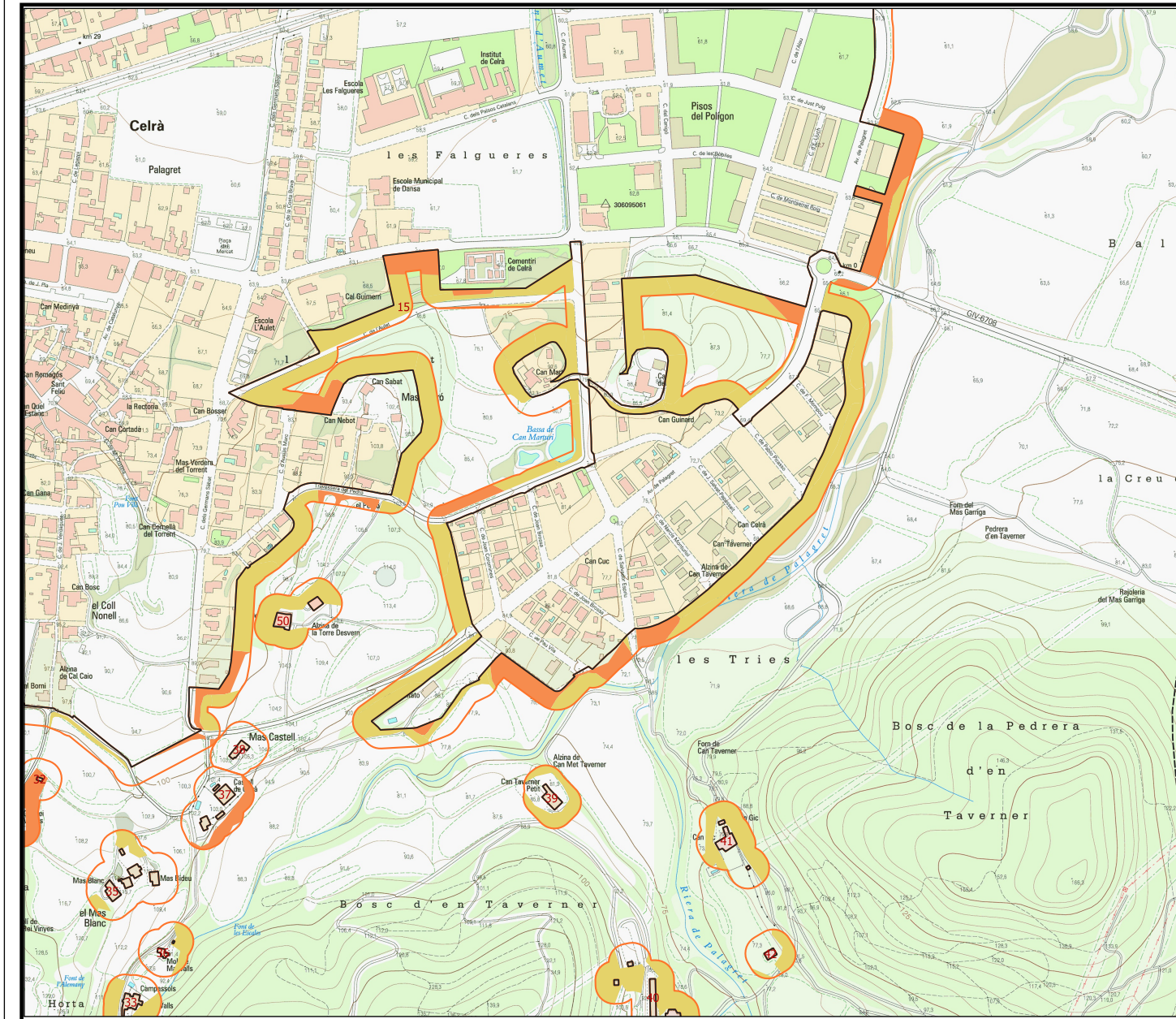
AJUNTAMENT DE CELRÀ
 Aquest document és una còpia autèntica del document electrònic original. Comprovi l'autenticitat del document a <https://celra.emunicipis.ddgi.cat/OAC/ValidarDoc.jsp> - Utilitzi el 'Codi Segur de Verificació' que apareix a la capçalera.



ORGAN MEDI AMBIENT

SIENYATURES:
 1.- JORDI CANALS CAMPRUBÍ, JORDI, 21/01/2023 17:27
 2.- JOSEP FONTCABEA SAIS, 22/01/2023 21:07
 3.- Maria Pípic Adroher (CAI), 23/01/2023 13:16
 4.- Ajuntament de Celrà, DILIGÈNCIA: Aprobat inicialment sessió Ple 14/03/2023. LA SECRETARIA, Meritxell Vargas Sardà
 5.- Ajuntament de Celrà, DILIGÈNCIA: Aprobat definitivament pel Ple de la Corporació en sessió de data 13 de febrer de 2024. LA SECRETARIA, Meritxell Vargas Sardà

Codi Segur de Verificació: 5d673d67-2c1d-483b-9d2f-4d24cd9d522f
 Origen: Administració
 Identificador document original: ES_L01170499_2023_20839457
 Data d'impressió: 10/04/2024 14:19:11
 Pagina 14 de 19



CELRÀ

Llegenda

- 00 Subjectes obligats
- Franja de protecció
- Necessitat d'obertura franja forestal arbrat
- Necessitat d'obertura franja forestal arbrat
- Limit de terme municipal

Localitzador

Font: Mapa topogràfic ICGC 1:5000

N

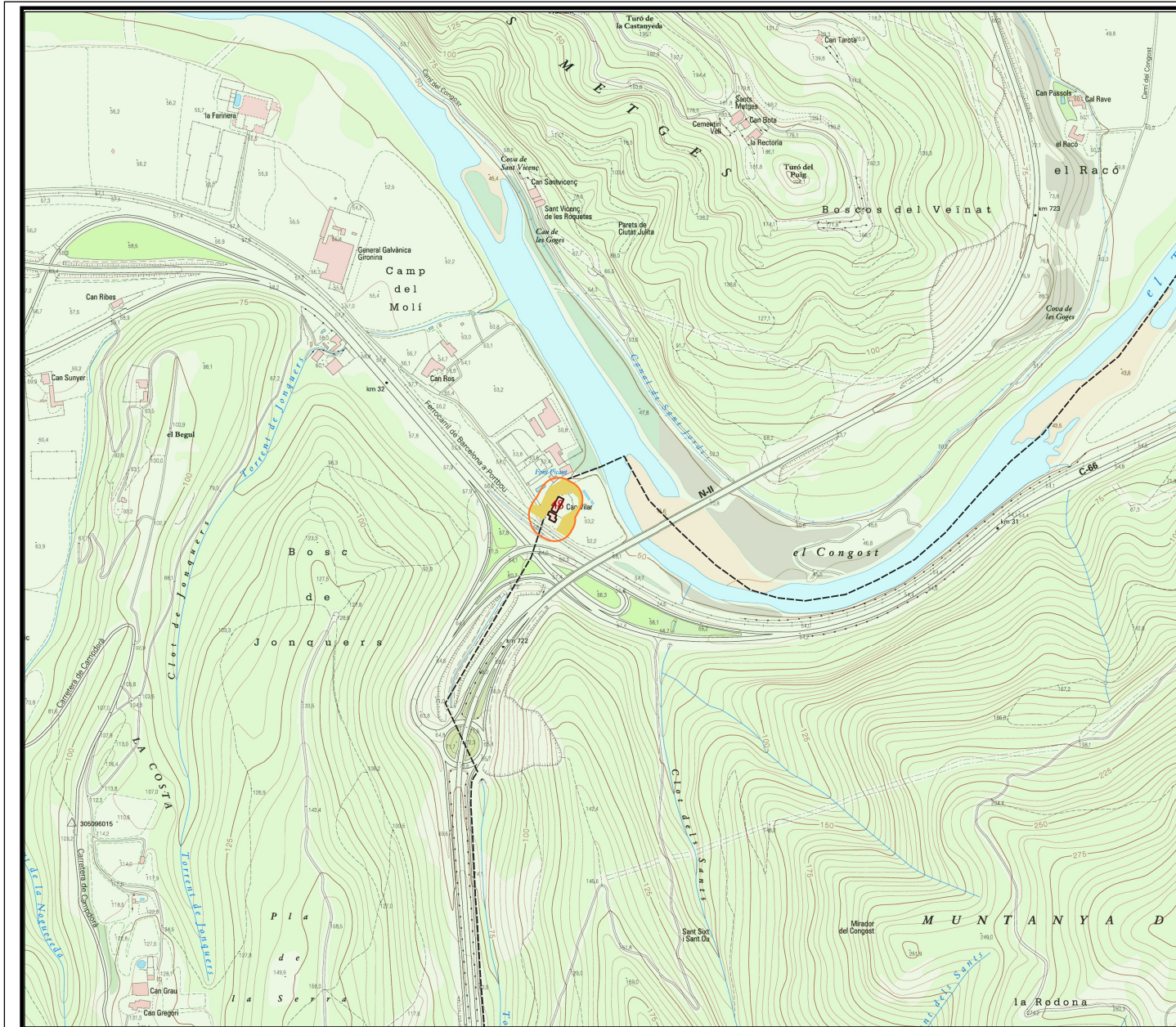
<p>Diputació de Girona Àrea de Territori i Sostenibilitat Medi Ambient</p>	CLAU ARXIU	PLÀNOL DE DELIMITACIÓ DE MESURES DE PREVENCIÓ DELS INCENDIS FORESTALS DEL MUNICIPI DE CELRÀ	DATA NOVENBRE 2022	<p>JORDI CANALS CAMPRUBÍ ENGINYER TÈCNIC FORESTAL Col·legiat num. 4844</p>	DIBUXT PER: J. Canals COMPROVAT: J. Fontcaba	ESCALA 1:5.000	TÍTOL DEL PLÀNOL PLÀNOL DE DETALLS	PLÀNOL 2	FULL 5 de 10
--	---------------	---	-----------------------	--	---	-------------------	---------------------------------------	-------------	-----------------

AJUNTAMENT DE CELRÀ
 Aquest document és una còpia autèntica del document electrònic original. Comprovi l'autenticitat del document a <https://celra.emunicipis.ddgi.cat/OAC/ValidarDoc.jsp> - Utilitzi el 'Codi Segur de Verificació' que apareix a la capçalera.



Codi Segur de Verificació: 5d673d67-2c1d-483b-9d21-4d24cd9d5221
 Origen: Administració
 Identificador document original: ES_L01170499_2023_20839457
 Data d'impressió: 10/04/2024 14:19:11
 Pàgina 15 de 19

SIGNATURES
 1.- JORDI CANALS CAMPRUBÍ JORDI, 21/01/2023 17:27
 2.- JOSEP FONTCABABA SAIS, 22/01/2023 21:07
 3.- Maria Pípic Adroher (TCAT), 23/01/2023 13:16
 4.- Ajuntament de Celrà, DILIGÈNCIA: Aprobat inicialment sessió Ple 14/03/2023. LA SECRETARIA, Meritxell Vargas Sardà
 5.- Ajuntament de Celrà, DILIGÈNCIA: Aprobat definitivament pel Ple de la Corporació en sessió de data 13 de febrer de 2024. LA SECRETARIA, Meritxell Vargas Sardà



CLAU
ARXIU

PLÀNOL DE DELIMITACIÓ DE MESURES DE PREVENCIÓ DELS INCENDIS FORESTALS DEL MUNICIPI DE CELRÀ

DATA
NOVEMBRE
2022



JORDI CANALS CAMPRUBÍ
ENGINYER TÈCNIC FORESTAL
Col·legiat num. 4844

DIBUXXAT PER:
COMPROVAT:

J. Canals
J. Fontcaba

ESCALA
1:5.000

TÍTOL DEL PLÀNOL
PLÀNOL DE DETALLS

PLÀNOL
2

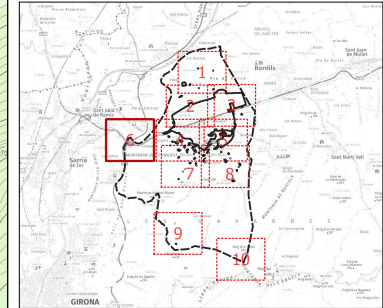
FULL
6 de 10

CELRÀ

Llegenda

- Subjectes obligats
- Franja de protecció
- Necessitat d'obertura franja forestal arbrat
- Necessitat d'obertura franja no arbrat
- Límit de terme municipal

Localitzador



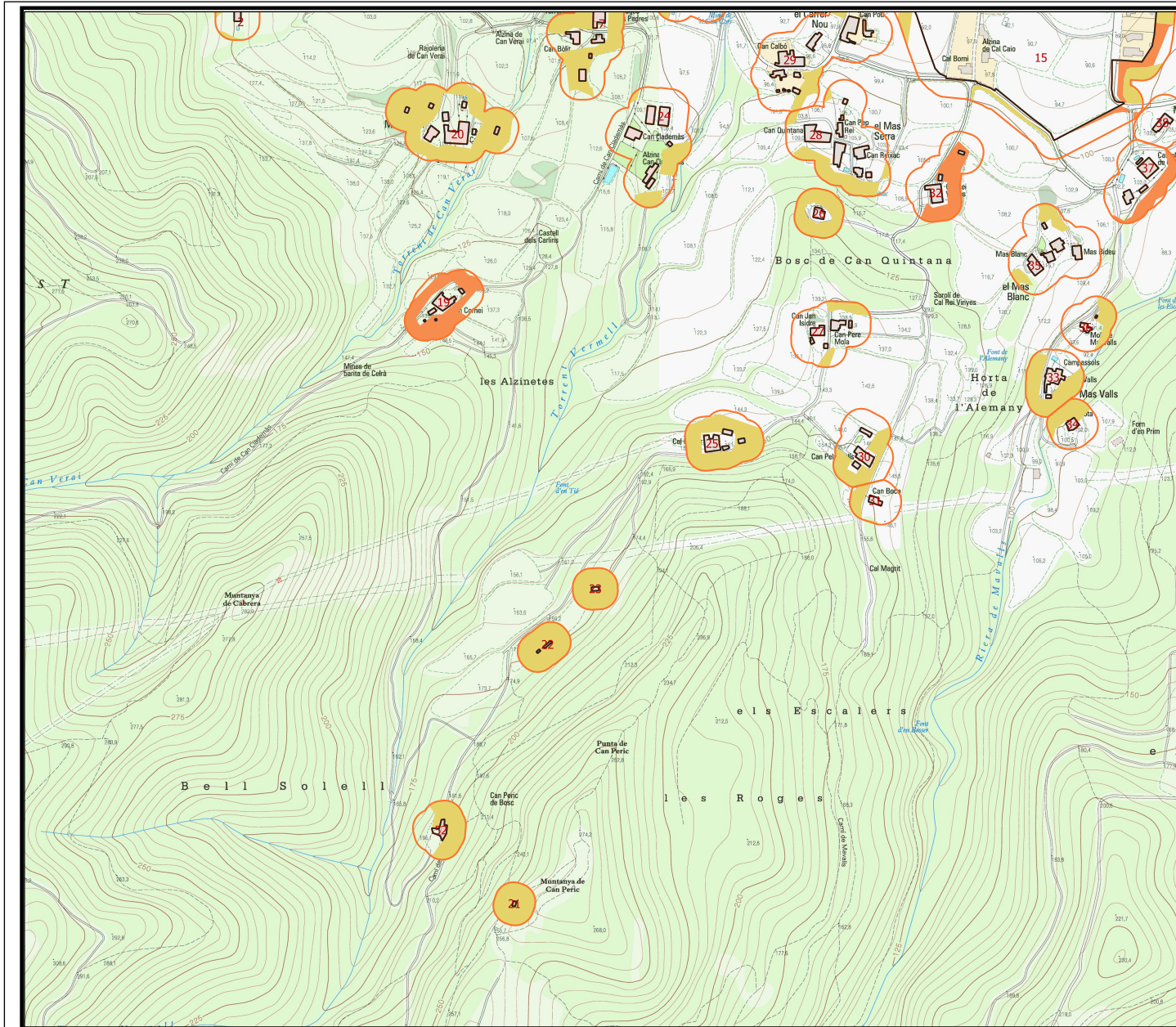
Font:
Mapa topogràfic ICGC 1:5000



Codi Segur de Verificació: 5d673d67-2c1d-483b-9d2f-4d24cd9d522f
 Origen: Administració
 Identificador document original: ES_L01170499_2023_20839457
 Data d'impressió: 10/04/2024 14:19:11
 Pàgina 16 de 19

SIGNATURES
 1.- JORDI CANALS CAMPRUBÍ JORDI, 21/01/2023 17:27
 2.- JOSEP FONTACABA SAIS, 22/01/2023 21:07
 3.- Maria Pípic Adroher (CAI), 23/01/2023 13:16
 4.- Ajuntament de Celrà, DILIGÈNCIA: Aprobat inicialment sessió Ple 14/03/2023. LA SECRETARIA, Meritxell Vargas Sardà
 5.- Ajuntament de Celrà, DILIGÈNCIA: Aprobat definitivament pel Ple de la Corporació en sessió de data 13 de febrer de 2024. LA SECRETARIA, Meritxell Vargas Sardà

LA SECRETARIA, Meritxell Vargas Sardà

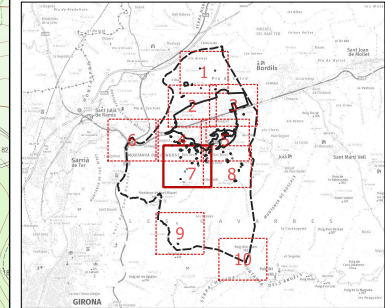


CELRÀ

Llegenda

- Subjectes obligats
- Franja de protecció
- Necessitat d'obertura franja forestal arbrat
- Necessitat d'obertura franja no arbrat
- Límit de terme municipal

Localitzador



Font:
 Mapa topogràfic ICGC 1:5000



Diputació de Girona
 Àrea de territori i sostenibilitat
 Medi Ambient

CLAU
 ARXIU

PLÀNOL DE DELIMITACIÓ DE MESURES DE PREVENCIÓ D'INCENDIS FORESTALS DEL MUNICIPI DE CELRÀ

DATA
 NOVENBRE
 2022



JORDI CANALS CAMPRUBÍ
 ENGINYER TÈCNIC FORESTAL
 Col·legiat num. 4844

DEIBUAT PER:
 J. Canals

COMPROVAT:
 J. Fontacaba

ESCALA
 1:5.000

TÍTOL DEL PLÀNOL

PLÀNOL DE DETALLS

PLÀNOL
 2

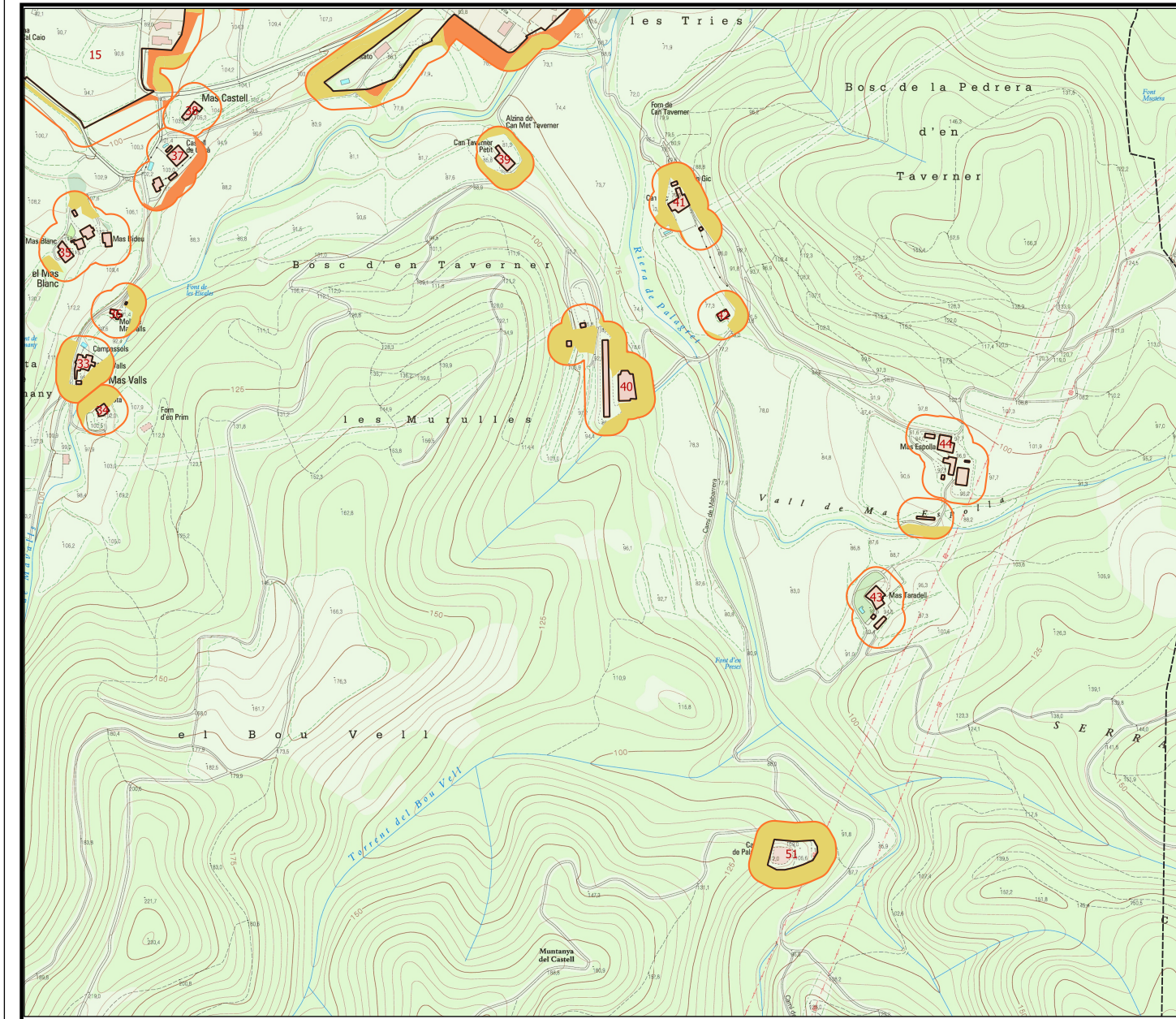
FULL
 7 de 10

AJUNTAMENT DE CELRÀ

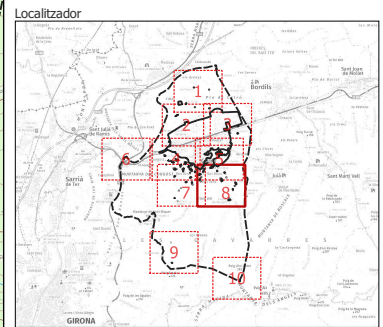
Aquest document és una còpia autèntica del document electrònic original. Comprovi l'autenticitat del document a <https://celra.emunicipis.ddgi.cat/OAC/ValidarDoc.jsp> - Utilitzi el 'Codi Segur de Verificació' que apareix a la capçalera.



ORGANISME: MEDI AMBIENT
SIGNATURES:
 1.- CANALS CAMRUBÍ JORDI, 21/01/2023 17:27
 2.- JOSEP FONTCABEA SAIS, 22/01/2023 21:07
 3.- Maria Pípic Adroher (CAT), 23/01/2023 13:16
 4.- Ajuntament de Celrà, DILIGÈNCIA: Aprobat inicialment sessió Ple 14/03/2023. LA SECRETARIA, Meritxell Vargas Sardà
 5.- Ajuntament de Celrà, DILIGÈNCIA: Aprobat definitivament pel Ple de la Corporació en sessió de data 13 de febrer de 2024. LA SECRETARIA, Meritxell Vargas Sardà



- Llegenda**
- 00 Subjectes obligats
 - Franja de protecció
 - Necessitat d'obertura franja forestal arbrat
 - Necessitat d'obertura franja no arbrat
 - Límit de terme municipal



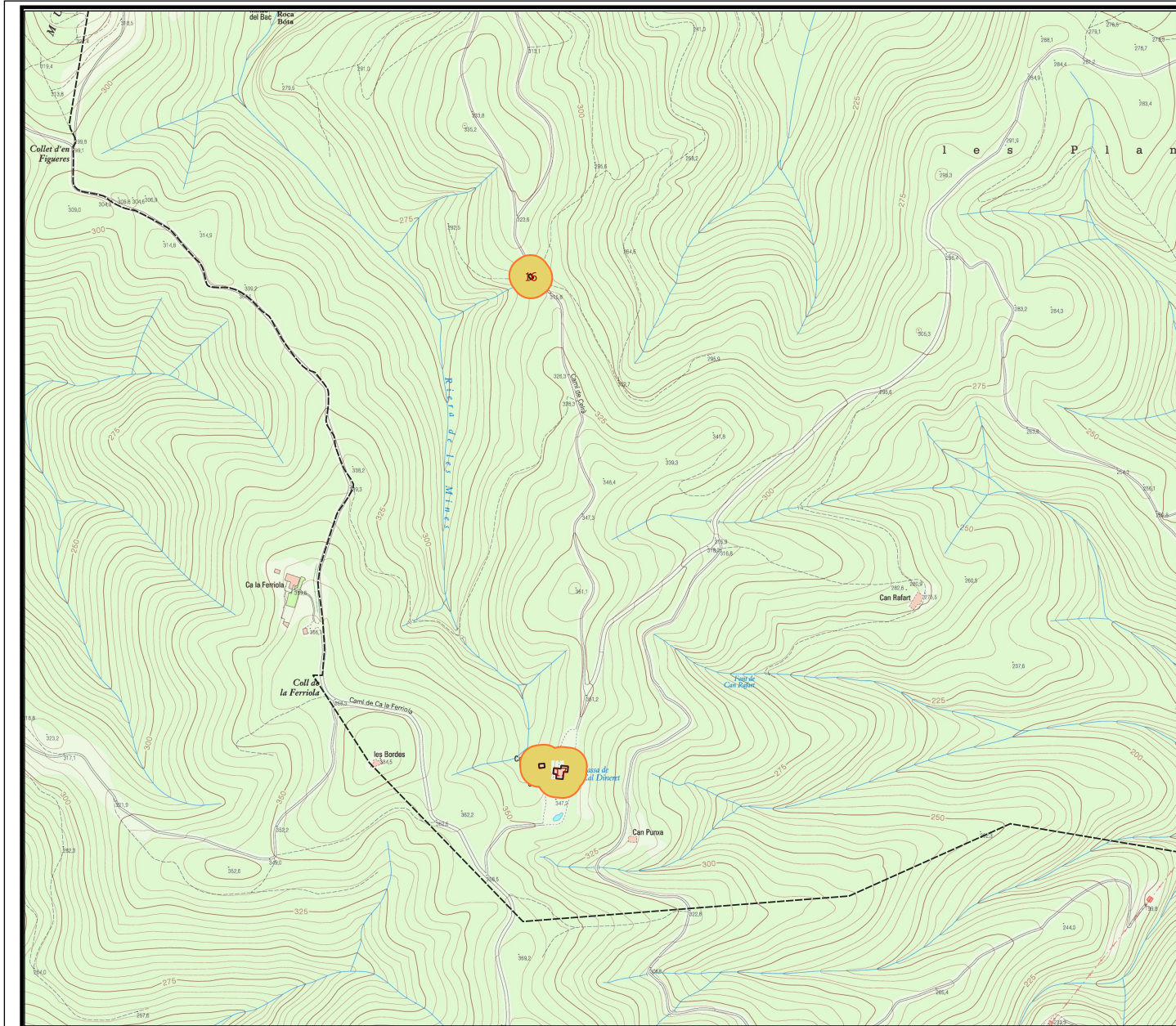
Font:
 Mapa topogràfic ICGC 1:5000

Diputació de Girona Àrea de Territori i Sostenibilitat Medi Ambient	CLAU	PLÀNOL DE DELIMITACIÓ DE MESURES DE PREVENCIÓ DELS INCENDIS FORESTALS DEL MUNICIPI DE CELRÀ	DATA	JORDI CANALS CAMRUBÍ ENGINYER TÈCNIC FORESTAL Col·legiat num. 4844	DIBUJAT PER:	J. Canals	ESCALA 1:5.000	TÍTOL DEL PLÀNOL	PLÀNOL	FULL
	ARXIU		NOVEMBRE 2022		COMPROVAT:	J. Fontcaba		PLÀNOL DE DETALLS	2	8 de 10



Codi Segur de Verificació: 5d673d67-2c1d-483b-9d2f-4d24cd9d522f
 Origen: Administració
 Identificador document original: ES_L01170499_2023_20839457
 Data d'impressió: 10/04/2024 14:19:11
 Pàgina 18 de 19

SIGNATURES
 1.- CUNYÀ S. CAMPRUBÍ JORDI, 21/01/2023 17:27
 2.- JOSEP FONTCABABA SAIS, 22/01/2023 21:07
 3.- Maria Pípic Adroher (TCAT), 23/01/2023 13:16
 4.- Ajuntament de Celrà, DILIGÈNCIA: Aprobat inicialment sessió Ple 14032023. LA SECRETARIA, Meritxell Vargas Sardà
 5.- Ajuntament de Celrà, DILIGÈNCIA: Aprobat definitivament pel Ple de la Corporació en sessió de data 13 de febrer de 2024. LA SECRETARIA, Meritxell Vargas Sardà

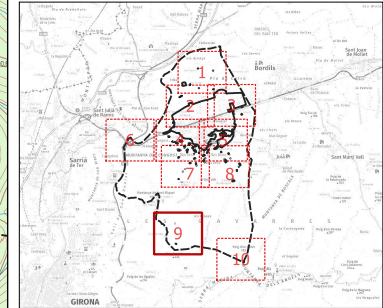


CELRÀ

Llegenda

- Subjectes obligats
- Franja de protecció
- Necessitat d'obertura franja forestal arbrat
- Necessitat d'obertura franja no arbrat
- Límit de terme municipal

Localitzador



Font:
 Mapa topogràfic ICGC 1:5000



CLAU
 ARXIU

PLÀNOL DE DELIMITACIÓ DE MESURES DE PREVENCIÓ DELS
 INCENDIS FORESTALS DEL MUNICIPI DE CELRÀ

DATA
 NOVENBRE
 2022



JORDI CANALS CAMRUBÍ
 ENGINYER TÈCNIC FORESTAL
 Col·legiat num. 4844

DEIBUXAT PER:
 J. Canals
 COMPROVAT:
 J. Fontcaba

ESCALA
 1:5.000

TÍTOL DEL PLÀNOL

PLÀNOL DE DETALLS

PLÀNOL
 2

FULL
 9 de 10

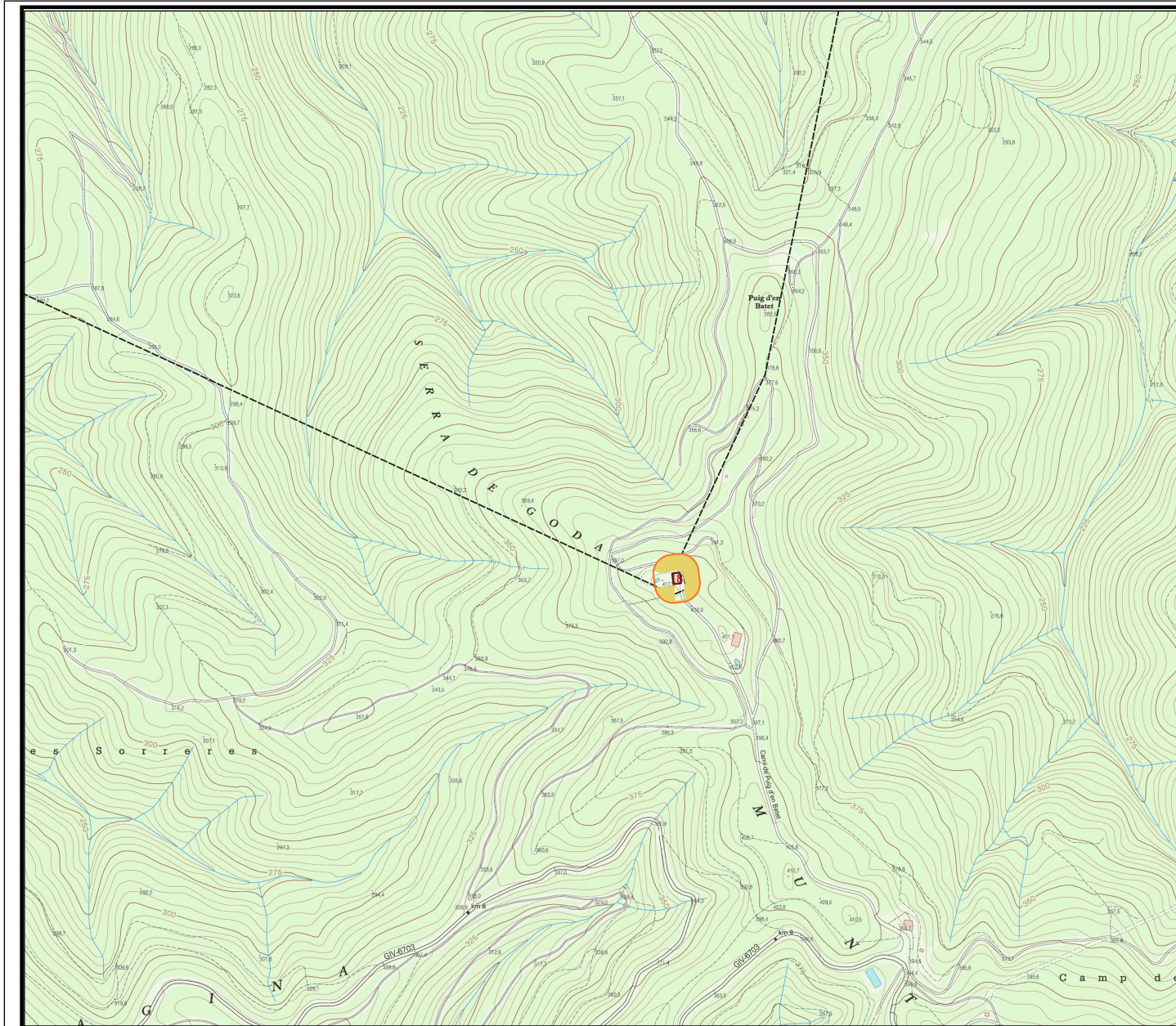
AJUNTAMENT DE CELRÀ

Aquest document és una còpia autèntica del document electrònic original. Comprovi l'autenticitat del document a <https://celra.emunicipis.ddgi.cat/OAC/ValidarDoc.jsp> - Utilitzi el 'Codi Segur de Verificació' que apareix a la capçalera.



Codi Segur de Verificació: 5d673d67-2c1d-483b-9d2f-4d24cd9d522f
 Origen: Administració
 Identificador document original: ES_L01170499_2023_20839457
 Data d'impressió: 10/04/2024 14:19:11
 Pàgina 19 de 19

SIGNATURES
 1.- JORDI CANALS CAMRUBÍ, JORDI, 21/01/2023 17:27
 2.- JOSEP FONTACABA SAIS, 22/01/2023 21:07
 3.- Maria Pípic Adroher (CAT), 23/01/2023 13:16
 4.- Ajuntament de Celrà, DILIGÈNCIA: Aprobada inicialment sessió Ple 14/03/2023. LA SECRETARIA, Meritxell Vargas Sardà
 5.- Ajuntament de Celrà, DILIGÈNCIA: Aprobada definitivament pel Ple de la Corporació en sessió de data 13 de febrer de 2024. LA SECRETARIA, Meritxell Vargas Sardà

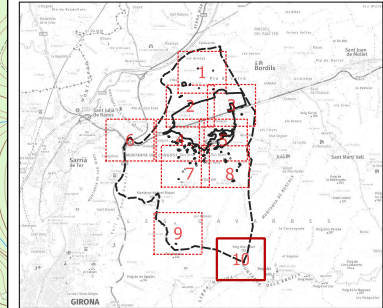


CELRÀ

Llegenda

- 00 Subjectes obligats
- Franja de protecció
- Necessitat d'obertura franja forestal arbrat
- Necessitat d'obertura franja no arbrat
- Límit de terme municipal

Localitzador



Font:
 Mapa topogràfic: ICGC 1:5000



CLAU
 ARXIU

PLÀNOL DE DELIMITACIÓ DE MESURES DE PREVENCIÓ DELS
 INCENDIS FORESTALS DEL MUNICIPI DE CELRÀ

DATA
 NOVENBRE
 2022



JORDI CANALS CAMRUBÍ
 ENGINYER TÈCNIC FORESTAL
 Col·legiat num. 4844

DIBUXXAT PER:
 J. Canals
 COMPROVAT:
 J. Fontacaba

ESCALA
 1:5.000

TÍTOL DEL PLÀNOL

PLÀNOL DE DETALLS

PLÀNOL
 2

FULL
 10 de 10

AJUNTAMENT DE CELRÀ

Aquest document és una còpia autèntica del document electrònic original. Comprovi l'autenticitat del document a <https://celra.emunicipis.ddgi.cat/OAC/ValidarDoc.jsp> - Utilitzi el 'Codi Segur de Verificació' que apareix a la capçalera.

